



POLITÉCNICA

UNIVERSIDADES PÚBLICAS DE LA COMUNIDAD DE MADRID
EVALUACIÓN PARA EL ACCESO A LAS ENSEÑANZAS
UNIVERSITARIAS OFICIALES DE GRADO

Curso 2016-2017

MATERIA: GEOGRAFÍA

INSTRUCCIONES GENERALES Y CALIFICACIÓN

Después de leer atentamente todas las preguntas, el alumno deberá escoger **una** de las dos opciones propuestas y responder a las cuestiones de la opción elegida.

CALIFICACIÓN: El valor de las preguntas se asigna al final de su enunciado. **TIEMPO:** 90 minutos.

OPCIÓN A

1ª Parte

Defina, en el cuadernillo adjunto, **seis** de los siguientes términos o conceptos geográficos, utilizando como máximo una cara del cuadernillo:

Censo de Población, Área periurbana, Paisaje natural, Cerro testigo, Industria pesada, Plano ortogonal, C.E.C.A, Cono volcánico.

Puntuación máxima: 1,5 Puntos.

2ª Parte

Tema: “**Los climas de España**”.

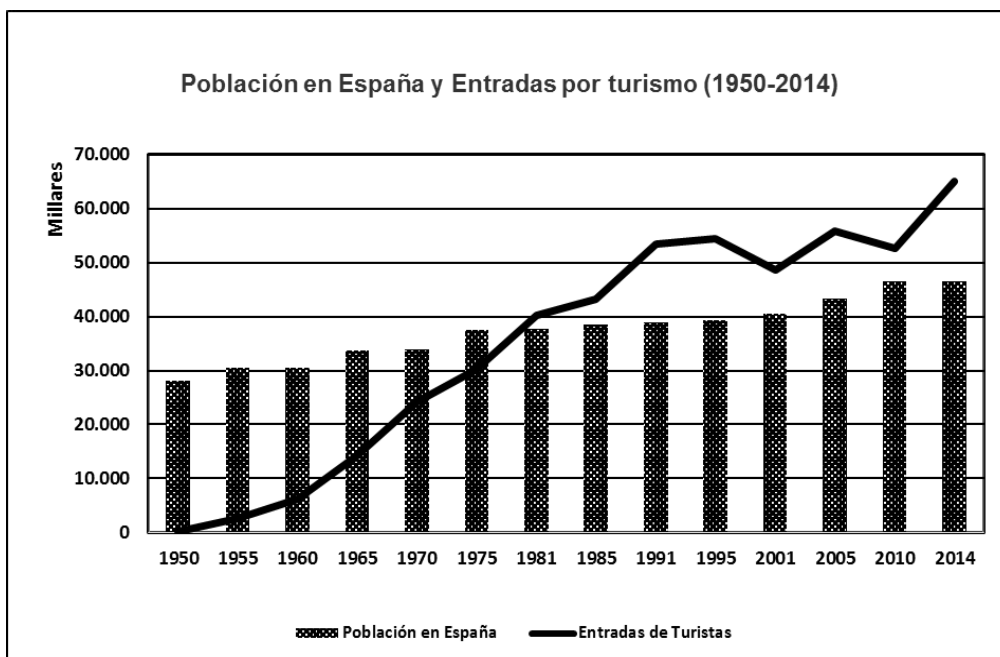
Desarrolle, de manera sintética, el tema propuesto (utilice, como máximo, ambas caras de un folio). Como indicativos se señalan los siguientes epígrafes:

- Tipos climas en España.
- Localización geográfica.
- Características principales de cada uno de ellos.

Puntuación máxima: 4 Puntos.

3ª Parte

Comentario del gráfico: Realice un comentario del siguiente gráfico y explique las razones de la evolución que presenta.

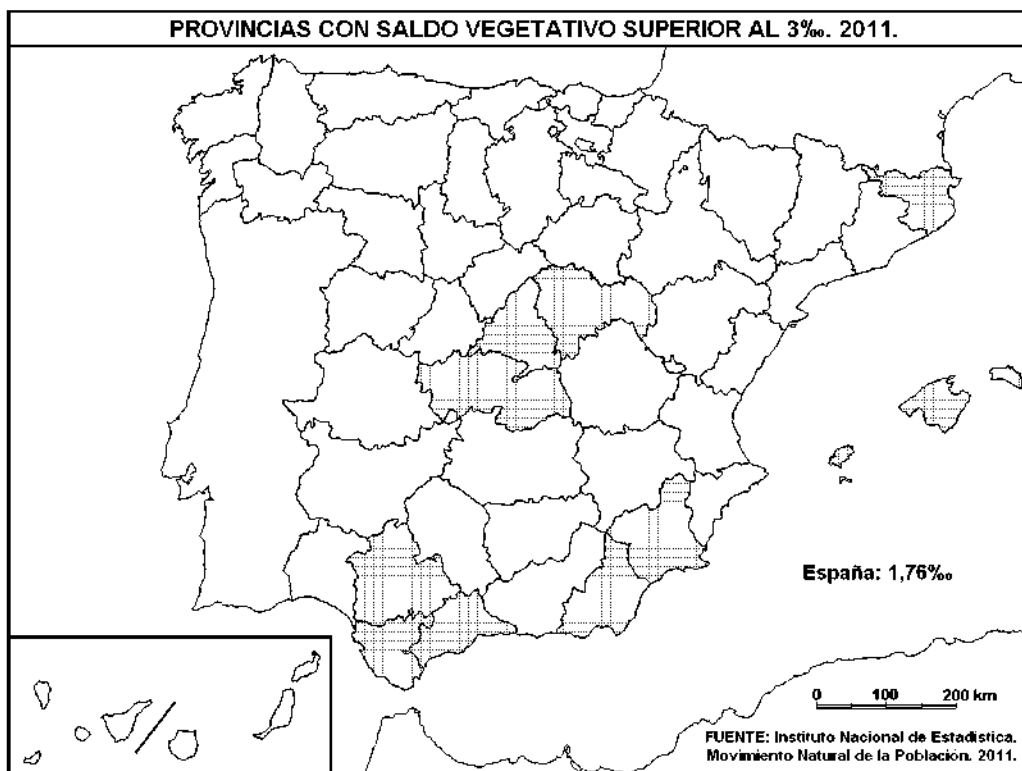


FUENTE: Instituto Estudios Turísticos. 2015.

Puntuación máxima: 2,5 puntos.

4ª Parte

A la vista del mapa adjunto, **“Provincias con saldo vegetativo superior al 3‰”**, indique el nombre de las provincias tramadas pertenecientes a dicha categoría y señale las razones que explican esta distribución.



Puntuación máxima 2 puntos

OPCIÓN B

1ª Parte

Defina, en el cuadernillo adjunto, **seis** de los siguientes términos o conceptos geográficos, utilizando como máximo una cara del cuadernillo:

Índice de Desarrollo Humano, Lago glaciar, Agricultura de mercado, Efecto invernadero, Arrabales, Morbilidad, Penillanura, Relieve kárstico.

Puntuación máxima: 1,5 puntos

2ª Parte

Tema: “**Los movimientos migratorios en España**”.

Desarrolle, de manera sintética, el tema propuesto (utilice, como máximo, ambas caras de un folio). Como indicativos se señalan los siguientes aspectos:

- Evolución histórica.
- Tipos de movimientos migratorios
- Causas y Consecuencias

Puntuación máxima: 4 puntos

3ª Parte

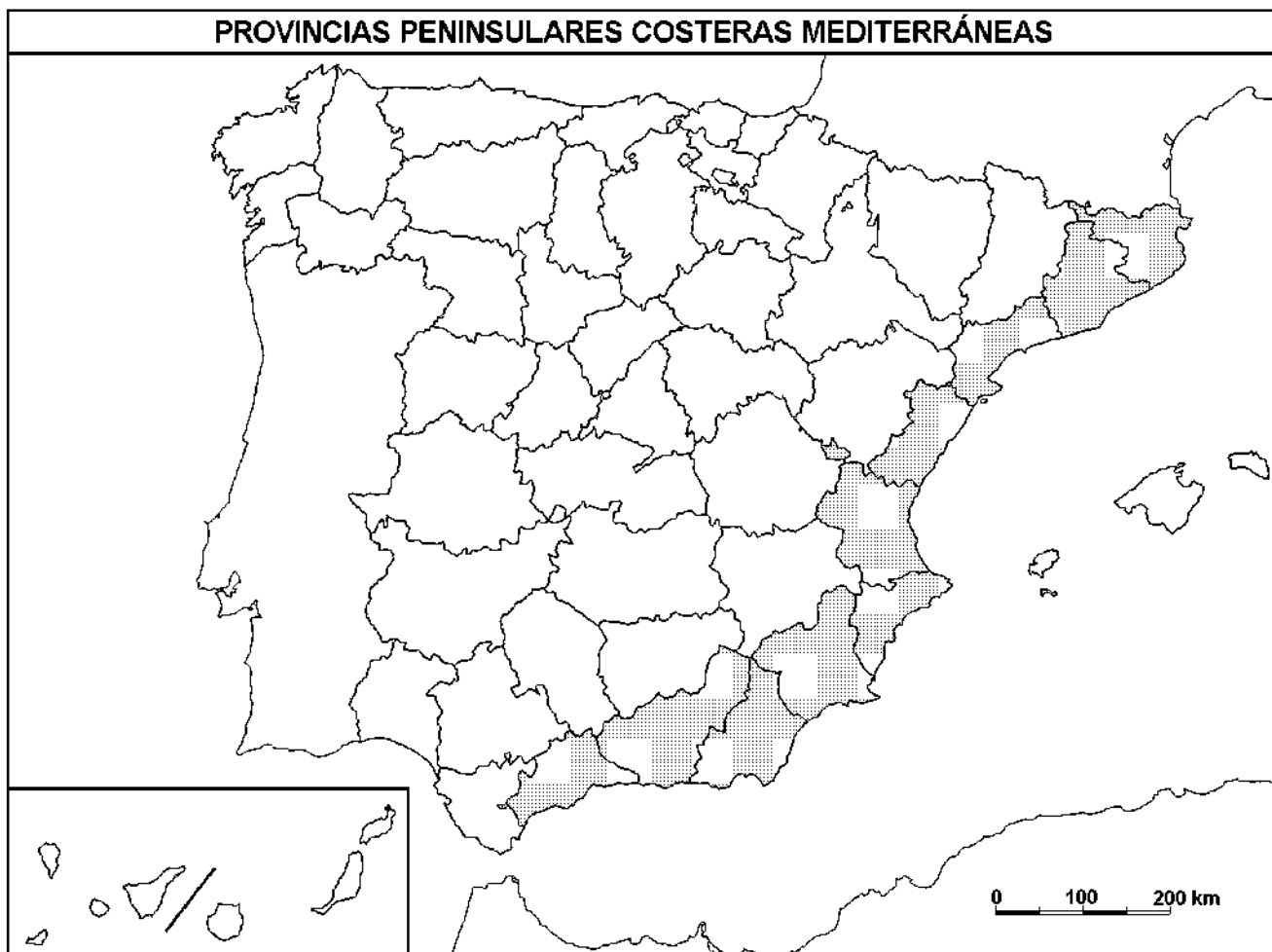
Comentario de la fotografía adjunta: Comente el paisaje de la lámina adjunta, atendiendo, al menos, a:

- Las unidades del paisaje
- Los usos del suelo.
- Las manifestaciones espaciales de las actividades económicas y del poblamiento.

Puntuación máxima: 2,5 puntos

4ª Parte:

A la vista del mapa adjunto, “**Provincias peninsulares costeras mediterráneas**” indique el nombre de cada una de ellas. Comente sus características climáticas y principales actividades económicas.



Puntuación máxima: 2 puntos.

GEOGRAFÍA
CRITERIOS ESPECÍFICOS DE CORRECCIÓN Y CALIFICACIÓN

A) CRITERIO GENERAL:

La puntuación total será, en ambas pruebas, de **10 puntos**, correspondiendo a la primera parte **1'5 puntos**; a la segunda, **4 puntos**; a la tercera, **2'5 puntos**, y a la cuarta, **2 puntos**. La estructura y los criterios de corrección serán los siguientes, tanto para la **Opción A** como para la **Opción B**.

B) CRITERIOS CONCRETOS:

1ª. Primera parte: **1,5 puntos** (cada término o concepto: **0'25 puntos**).

Definición de una serie de *términos geográficos y conceptos*. Las respuestas deberán valorarse con un criterio amplio, ya que son numerosas las posibilidades expresivas correctas. En todo caso, se atenderá a la precisión geográfica en la caracterización del término o concepto, y a la claridad conceptual.

2ª. Segunda parte: **4 puntos**

Trata del “*desarrollo de un tema*”, valorando fundamentalmente la ordenación, la estructuración, la coherencia expositivo-argumentativa; la claridad, la precisión y la organización sintética de los conocimientos, junto con la correcta localización, la comprensión y caracterización de los fenómenos geográficos que se suman al grado y profundidad de los conocimientos.

3ª. Tercera parte: **2,5 puntos**

Propone “*el comentario de un documento geográfico*”.

4ª. Cuarta parte: **2 puntos**

Presenta unos *mapas* cuyo comentario tiene una puntuación máxima de **2 puntos**; en ellos debe atenderse a la correcta localización y caracterización de los elementos solicitados.

En las cuatro partes de que consta la prueba, se considerarán elementos de ponderación; v.gr.: la calidad de la redacción, la corrección expositivo-argumentativa, la gramatical y la ortográfica.

